






LEGENDA

-  bestaande situatie
-  kadastrale perceelsgrens
-  kadastrale gemeentegrens
-  pachtgrens
-  te verpachten oppervlakte

project
Blauwe Stad
 onderdeel
 Grondzaken
 tekeningomschrijving
 Te verpachten gronden
 situering
 Blauwe Stad



opdrachtgever
 Provincie Groningen
 St. Jansstraat 4
 9711 JN Groningen / 050 - 316 4911

getekend
 PdH
 gecontroleerd
 JM
 uitgavedatum
 14-03-2016
 documentstatus
 schaal
 1:5000
 aantal bladen

objectnummer
 projectnummer
 tekeningnummer
 16-002
 blad (+wijz.)